



**Höhenfestpunkte**

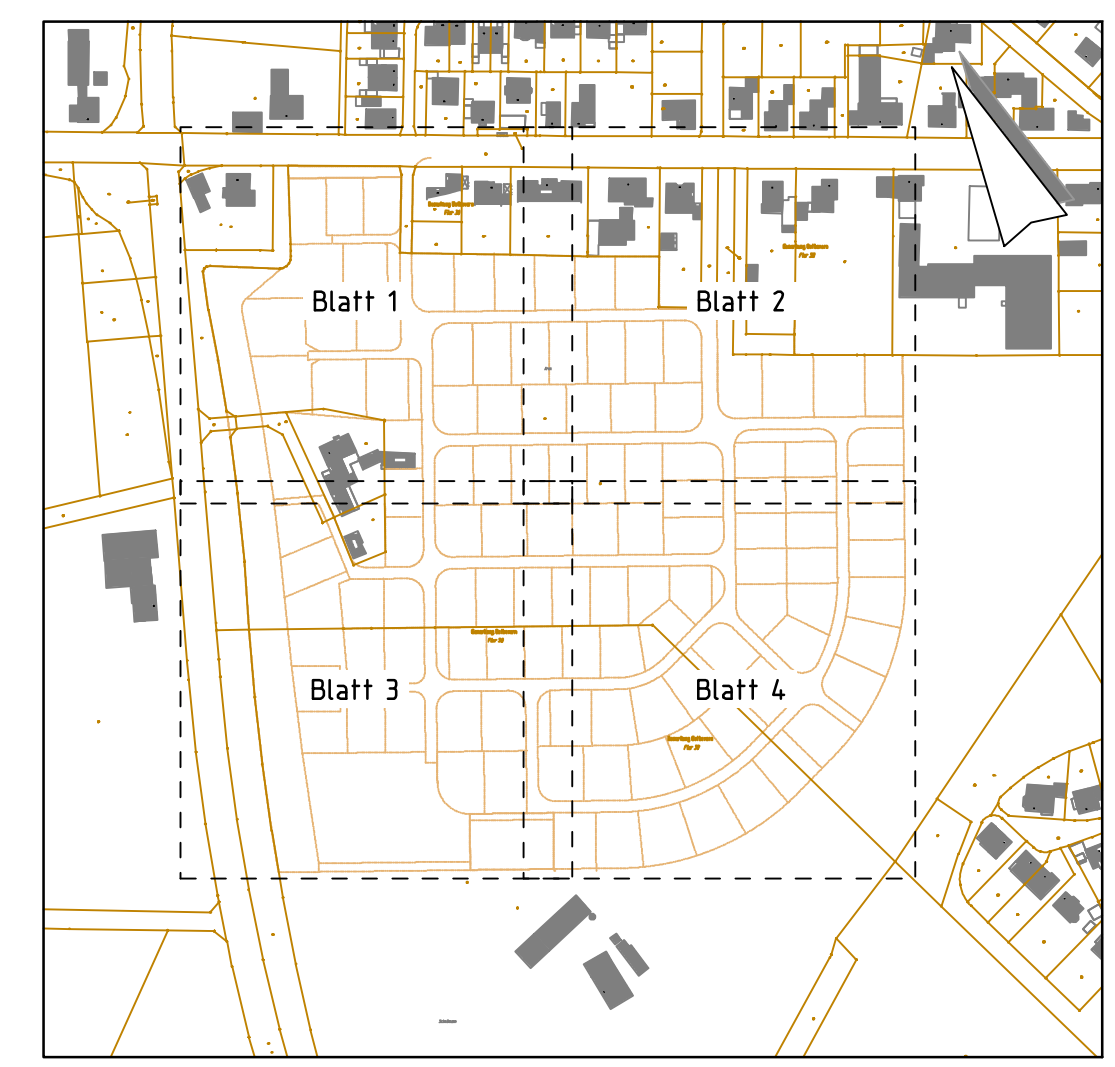
HFP1 (MB/0,1) = 52,483 NHN
PP1 (MP/0,1) = 52,460 NHN
PP2 (MP/0,1) = 52,484 NHN
PP3 (MP/0,1) = 52,081 NHN
PP4 (MP/0,1) = 52,556 NHN
PP5 (MP/0,1) = 52,524 NHN
PP6 (MP/0,1) = 52,699 NHN
PP7 (MP/0,1) = 52,474 NHN
PP8 (MP/0,1) = 52,259 NHN
PP9 (MP/0,1) = 53,995 NHN
PP10 (MP/0,1) = 52,514 NHN
PP11 (MP/0,1) = 52,811 NHN
PP12 (MP/0,1) = 52,583 NHN

**Pflanzliste**

Bäume	Wildbirne	H., 3xv., m. Db., 16-18
Pyrus calleryana "Chantrelle"		
Bodendecker	Prunus laurocerasus "Otto Luyken"	m. B., 30-40 4 St./m²

**Legende**

Planung	Bestand	Planung
Fahrbahn, Asphalt	Zufahrten	▲
Rinne, Betonsienpfaster, grau	Lampen	●
Gehweg, Pflaster, grau	Straßenablauf	■
Parkstand, Pflaster, anthrazit	Querreinigung	▼
Grünbeet	Baum	⊗
Versorgungsbereich	RW-Kanal	—○—
Weg, wassergebunden	SW-Kanal	—○—
Böschung	MW-Kanal	—○—
Mulde		
Lärmschutzwall		



**Beratung • Planung • Bauleitung**  
 Mindener Straße 205 | Telefon (0541) 1819 - 0  
 49084 Osnabrück | Telefax (0541) 1819 - 111  
 E-Mail: osnabrueck@pbh.org | Internet: www.pbh.org

**Gemeinde Ostbevern**  
**Erschließung B-Plan Nr. 52.2**  
**"Greener Damm Süd II"**  
**Verkehrsanlagen**

**Ausführungsplanung**

**Lageplan Gestaltung**

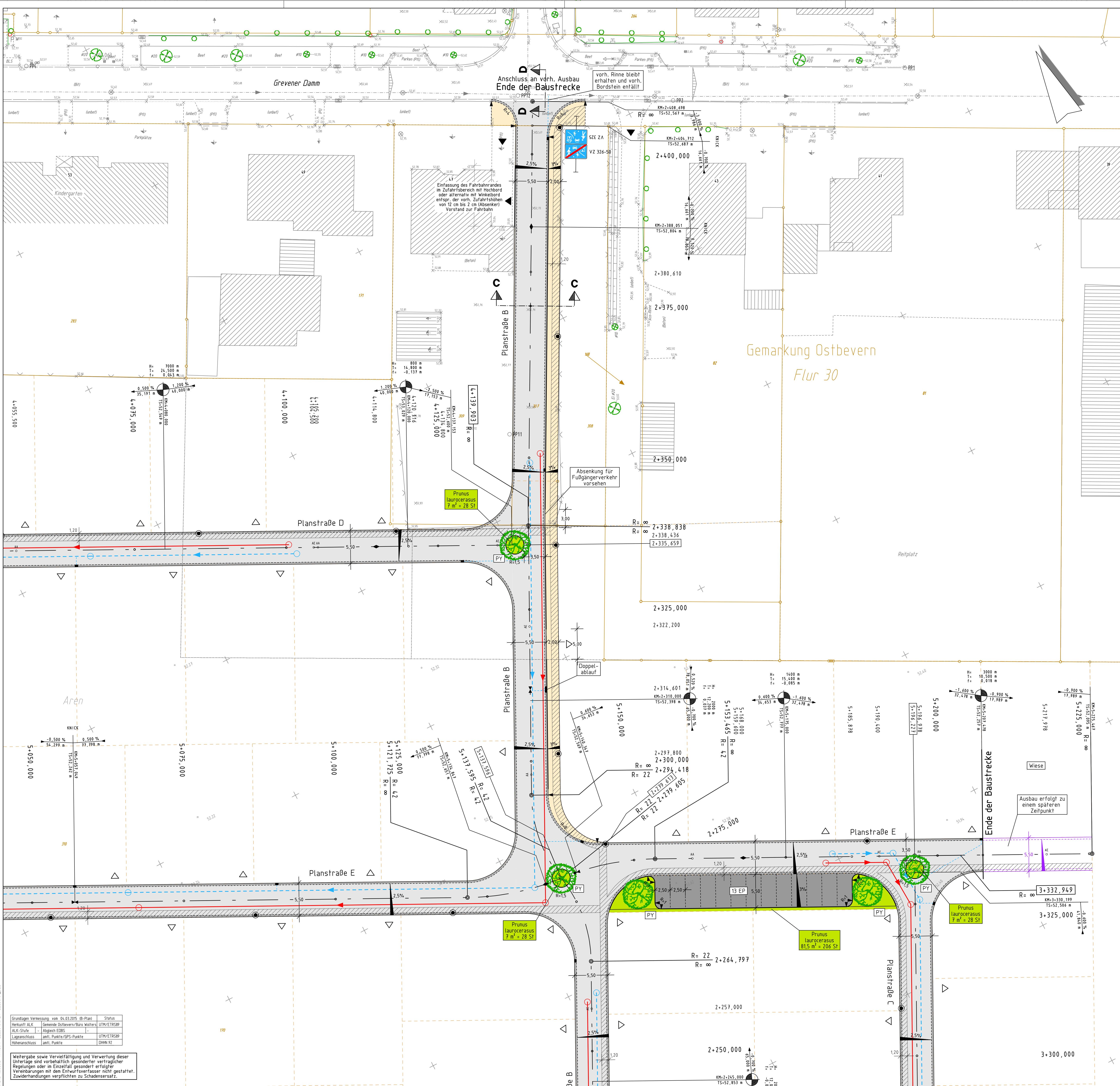
bearbeitet: 22.04.2015	Raket	Maßstab:	Proj. Nr.:	Anlage:	Blatt Nr.:
gezeichnet: 22.04.2015	Sawatzyk	1:250	14173011	2	1/4
geprüft:					

Planverfasser: Osnabrück, Aufgestellt:

Unterschrift: *Nur gültig für die Ausschreibung*

Grundlagen Verweisung vom 04.03.2015 (B-Plan) Status  
 Merkmal: ALK - Gemarkung Ostbevern/Bure Watten/UTM/ETRS89  
 ALK-Stufe: Abgleich EDBS  
 Legenschluss: antl. Punkte/GPS-Punkte UTM/ETRS89  
 Höhenanschluss: antl. Punkte  
 DTM92

Weitergabe sowie Vervielfältigung und Verwertung dieser Unterlage sind vorbehaltlich gesonderter vertraglicher Regelungen oder im Einzelfall gesonderter erfolgreicher Vereinbarungen mit dem Entwurfsverfasser nicht gestattet. Zuwiderhandlungen verpflichten zu Schadensersatz.



**Höhenfestpunkte**

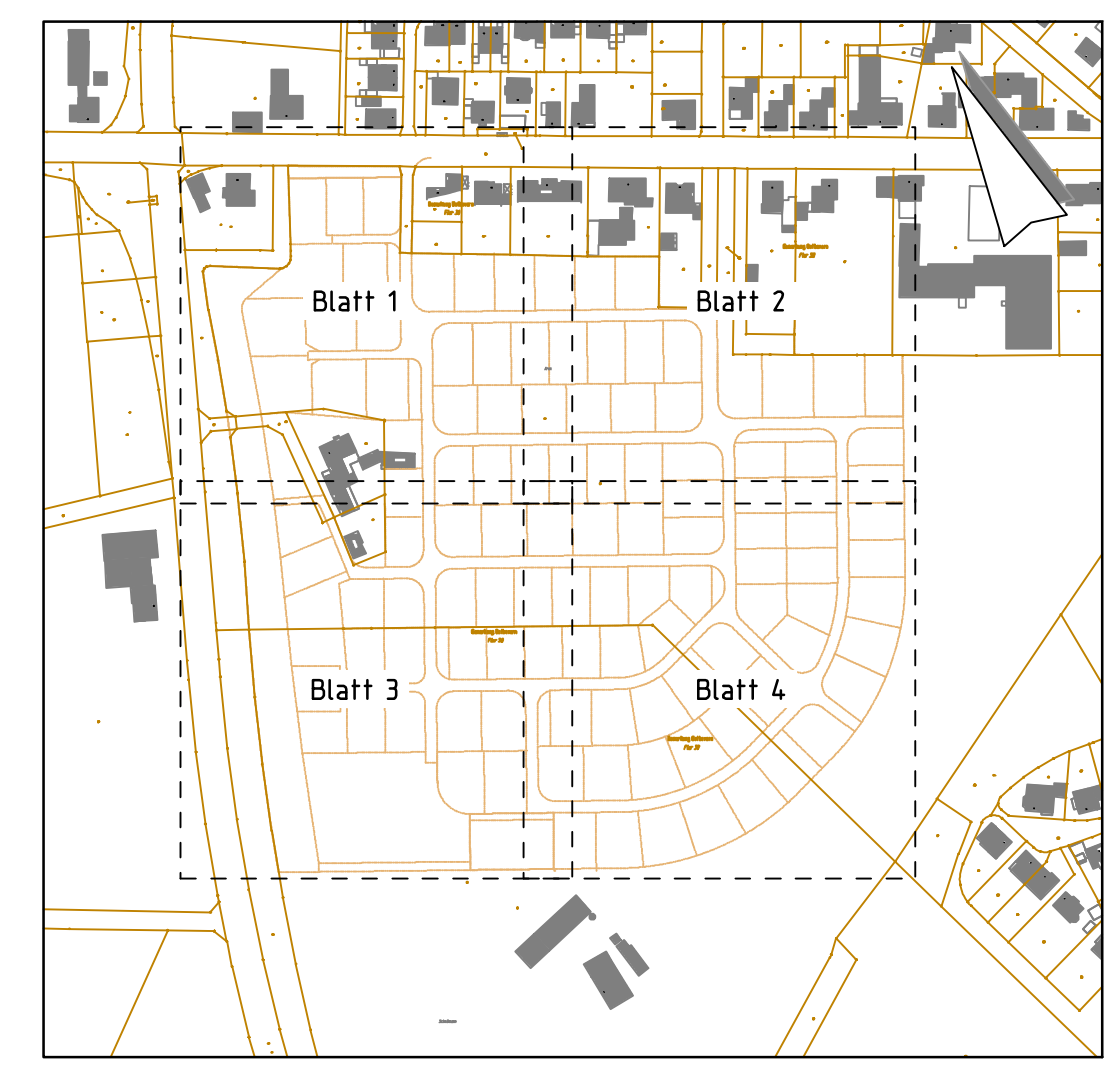
HFP1 (MB/0,1)	= 52,483 NHN
PP1 (MP/0,1)	= 52,460 NHN
PP2 (MP/0,1)	= 52,484 NHN
PP3 (MP/0,1)	= 52,081 NHN
PP4 (MP/0,1)	= 52,556 NHN
PP5 (MP/0,1)	= 52,524 NHN
PP6 (MP/0,1)	= 52,699 NHN
PP7 (MP/0,1)	= 52,474 NHN
PP8 (MP/0,1)	= 52,259 NHN
PP9 (MP/0,1)	= 53,995 NHN
PP10 (MP/0,1)	= 52,514 NHN
PP11 (MB/0,1)	= 52,811 NHN
PP12 (MP/0,1)	= 52,583 NHN

**Pflanzliste**

<b>Bäume</b>	Pyrus calleryana "Chanticleer"	Wildbirne	H., 3xv., m. Db., 16-18
<b>Bodendecker</b>	Prunus laurocerasus "Otto Luyken"	Lorbeerkirsche	m. B., 30-40 4 St/m²

**Legende**

Planung	Bestand	Planung
Fahrbahn, Asphalt	▲	Zufahrten
Rinne, Betonsteinpflaster, grau	●	Lampen
Gehweg, Pflaster, grau	■	Straßenablauf
Parkstand, Pflaster, anthrazit	▽	Querreinigung
Grünbeet	◊	Baum
Versorgungsbereich	○	RW-Kanal
Weg, wassergebunden	○	SW-Kanal
Böschung	○	MW-Kanal
Mulde		
Lärmschutzwall		



**Beratung • Planung • Bauleitung**

Mündener Straße 205  
 49084 Osnabrück  
 E-Mail: osnabrueck@pbh.org

Telefon (0541) 1619 - 0  
 Telefax (0541) 1619 - 111  
 Internet: www.pbh.org

**pbh**  
 PLANUNGSBÜRO HAHM

**Gemeinde Ostbevern**  
**Erschließung B-Plan Nr. 52.2**  
**"Grevener Damm Süd II"**  
**Verkehrsanlagen**

**Ausführungsplanung**

**Lageplan Gestaltung**

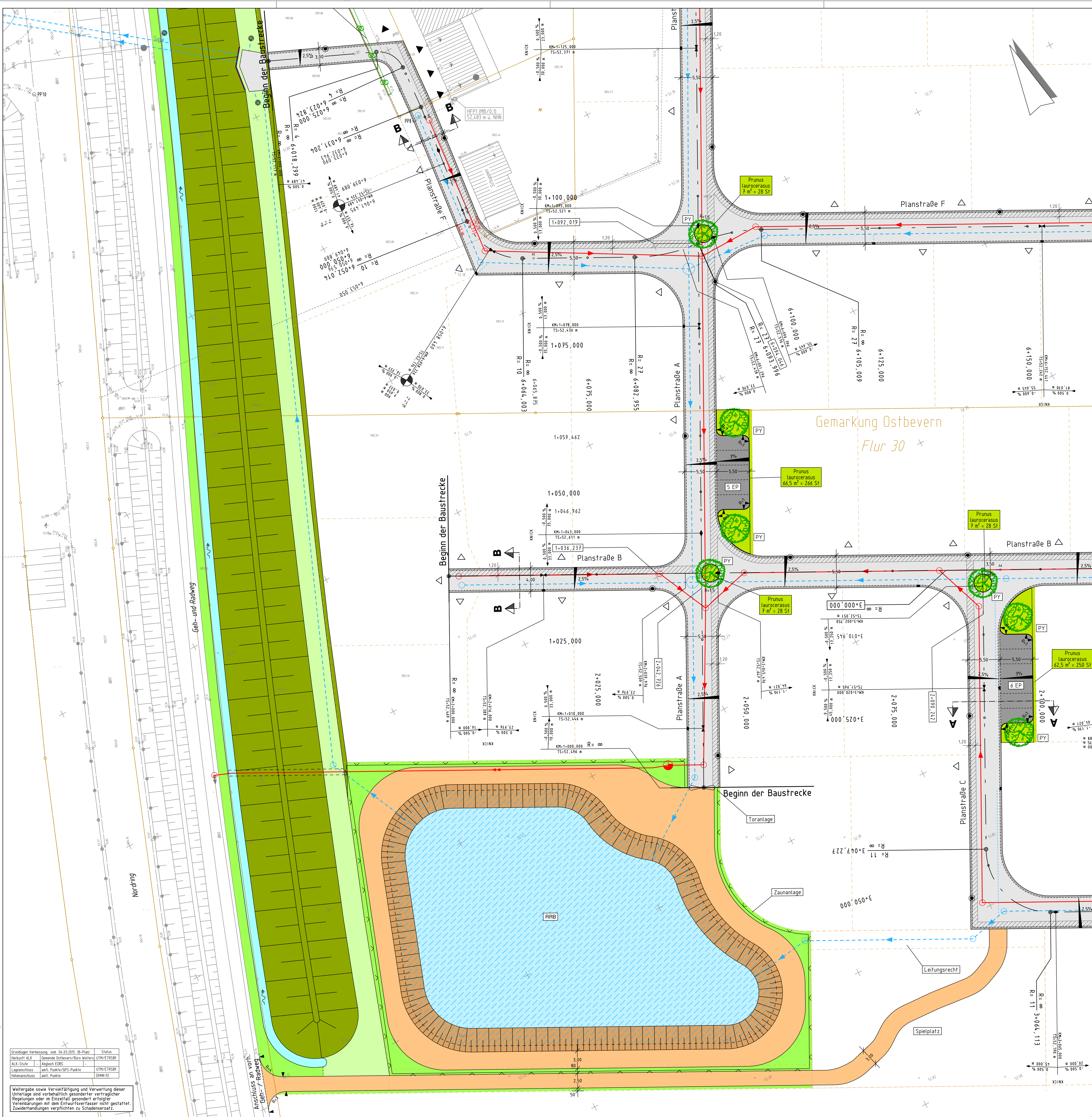
bearbeitet	22.04.2015	Raket	Maßstab:	Proj. Nr.:	Anlage:	Blatt Nr.:
gezeichnet	22.04.2015	Sawatzyk	1:250	14173011	2	2/4
geprüft:						

Planverfasser:  
 Osnabrück, Aufgestellt:

Unterschrift

*Nur gültig für die Ausschreibung*

Stand: 05.05.15 14:30:11 GL\_2500.PLAN\_GL\_2500.DWG



**Höhenfestpunkte**

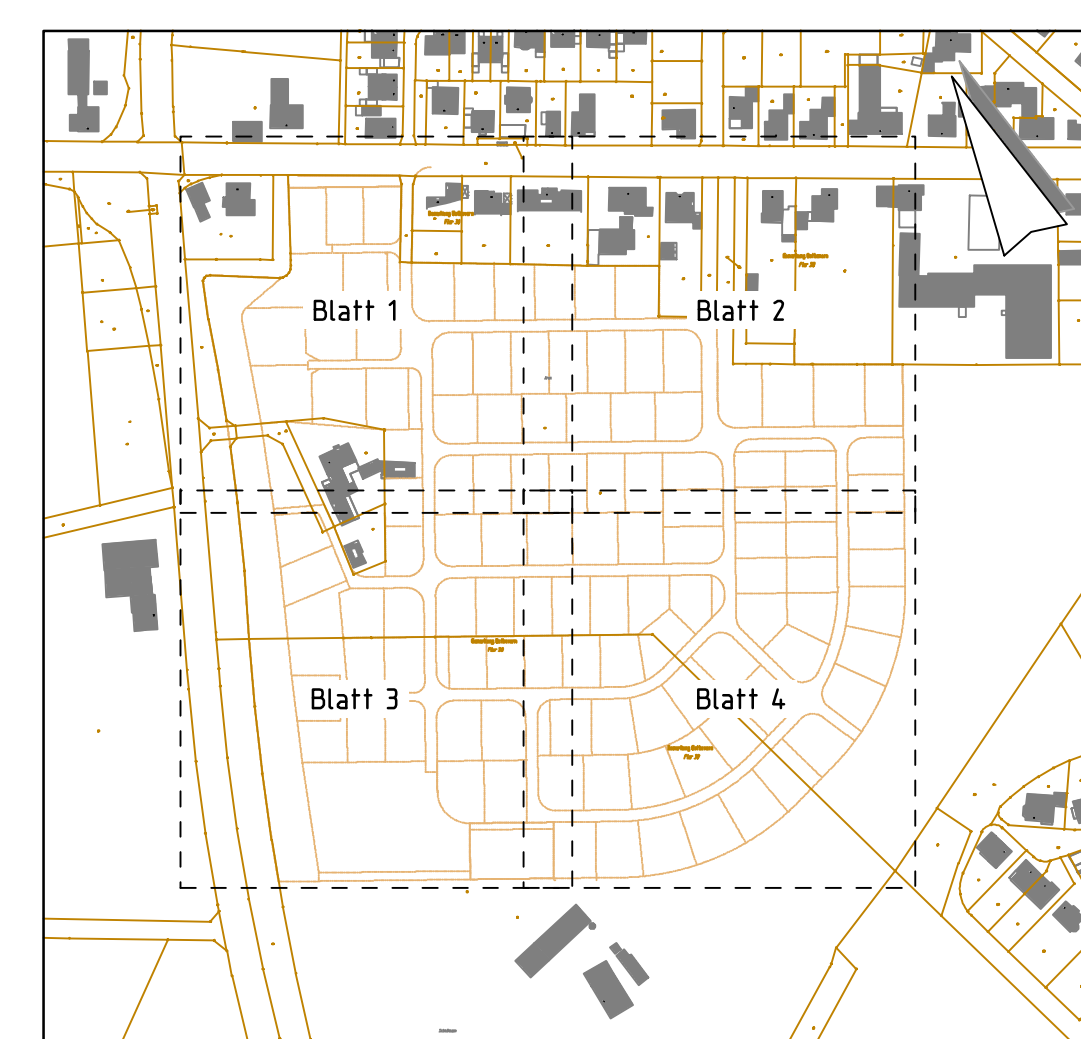
HFP1 (MB/0,1)	52,483 m NNN
PP1 (MP/0,0)	52,484 m NNN
PP2 (MP/0,0)	52,484 m NNN
PP3 (MP/0,0)	52,081 m NNN
PP4 (MP/0,0)	52,556 m NNN
PP5 (MP/0,0)	52,524 m NNN
PP6 (MP/0,0)	52,699 m NNN
PP7 (MP/0,0)	52,474 m NNN
PP8 (MP/0,0)	52,259 m NNN
PP9 (MP/0,0)	53,995 m NNN
PP10 (MP/0,0)	52,516 m NNN
PP11 (MP/0,0)	52,811 m NNN
PP12 (MP/0,0)	52,583 m NNN

**Pflanzliste**

Bäume	Prunus caryocarpa 'Chanticleer'	Wildbirne	H., 3kv., m. Db., 16-18
<b>Bodendecker</b>	Prunus laurocerasus 'Otto Luyken'	Lorbeer-Kirsche	m. B., 30-40 4 St./m²

**Legende**

Planung	Bestand	Planung
Fahrbahn, Asphalt	Zufahrten	▲
Rinne, Betonsteinpflaster, grau	Lampen	●
Gehweg, Pflaster, grau	Straßenablauf	▬
Parkstand, Pflaster, anthrazit	Querniegung	▬
Grünbeet	Baum	⊗
Versorgungsbereich	RW-Kanal	⊕
Heg, wassergebunden	SW-Kanal	⊖
Böschung	MW-Kanal	⊙
Mulde		
Lärmschutzwall		



**Beratung • Planung • Bauleitung**

pbh  
PLANUNGSBÜRO HAHM

**Gemeinde Ostbevern**  
Erschließung B-Plan Nr. 52.2  
"Grevener Damm Süd II"  
Verkehrsanlagen

**Ausführungsplanung**

**Lageplan Gestaltung**

bearbeitet	22.04.2015	Rakel	Maßstab	1:250	Proj. Nr.	14173011	Anlage	2	Blatt Nr.	3/4
gezeichnet	22.04.2015	Sawatzky								
geprüft										

Planverfasser: Osnabrück, Aufgestellt:

Unterschrift

**Nur gültig für die Ausschreibung**

Grundlagen: Verneuerung von 04.03.2015 (B-Plan) Status: Merkmal ALK, Gemeinde Ostbevern/Burs Wahren, UTM/ETRS89  
ALK-Stufe: Angew. COB, UTM/ETRS89  
Lageanschluss: antl. Punkte/GPS-Punkte, UTM/ETRS89  
Höhenanschluss: antl. Punkte, CHM 92

Wahrgabe sowie Vervielfältigung und Verwertung dieser Unterlagen sind vorbehaltlich gesonderter vertraglicher Regelungen oder im Einzelfall gesondert erfolgrichter Vereinbarungen mit dem Entwurfsverfasser nicht gestattet. Zuwiderhandlungen verpflichten zu Schadensersatz.



**Höhenfestpunkte**

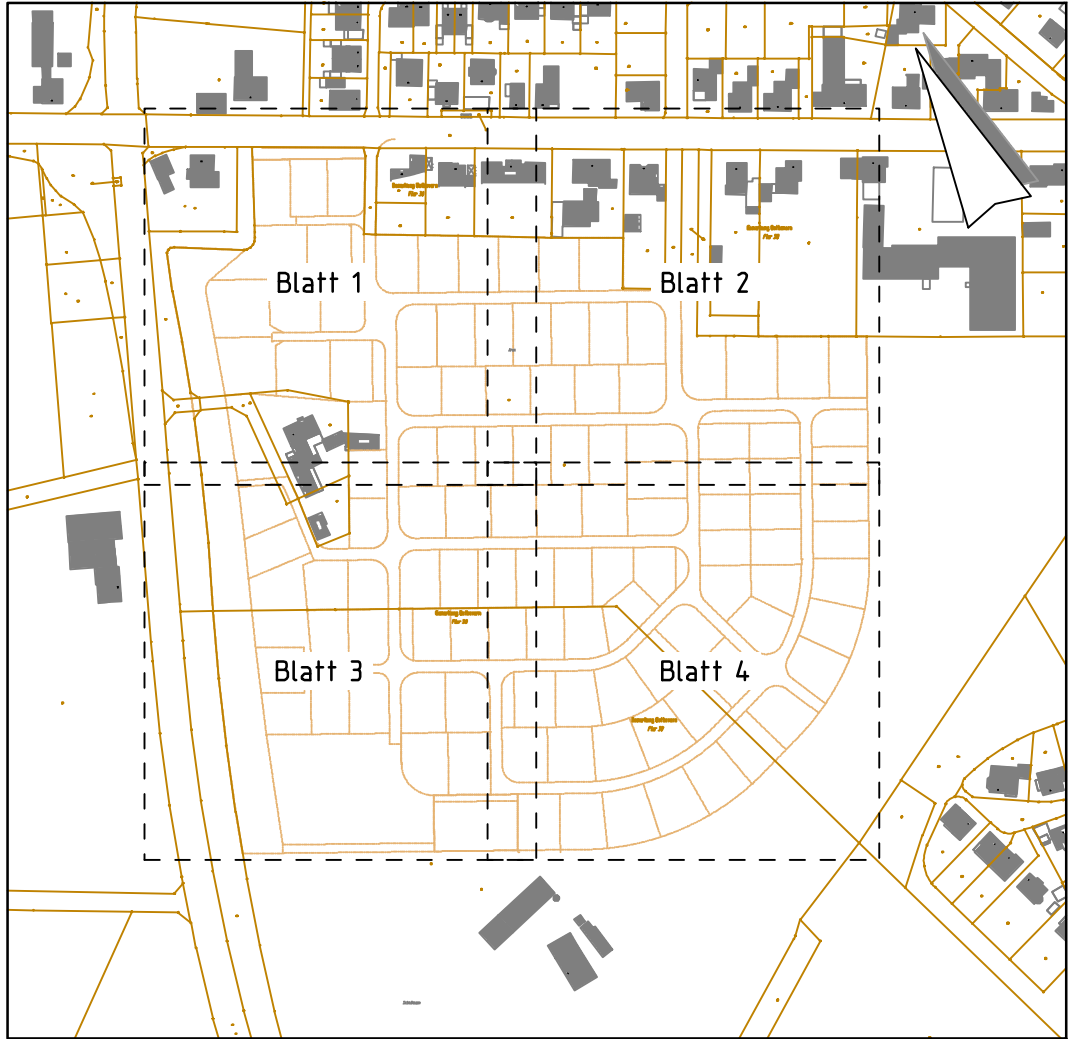
HFP1 (MP/0,1)	= 52,483 NIN
PP1 (MP/0,0)	= 52,460 NIN
PP2 (MP/0,0)	= 52,484 NIN
PP3 (MP/0,0)	= 52,081 NIN
PP4 (MP/0,0)	= 52,556 NIN
PP5 (MP/0,0)	= 52,524 NIN
PP6 (MP/0,0)	= 52,699 NIN
PP7 (MP/0,0)	= 52,474 NIN
PP8 (MP/0,0)	= 52,259 NIN
PP9 (MP/0,0)	= 53,995 NIN
PP10 (MP/0,0)	= 52,516 NIN
PP11 (MP/0,0)	= 52,811 NIN
PP12 (MP/0,0)	= 52,583 NIN

**Pflanzliste**

Bäume	Bestand	Planung
Pyrus calleryana "Chanticleer"	Wildbirne	H., 3xv., m. Db., 16-18
Prunus laurocerasus "Otto Luyken"	Lorbeerkrische	m. B., 30-40 4 St./m²

**Legende**

Planung	Bestand	Planung
Fahrbahn, Asphalt	Zufahrten	Zufahrten
Rinne, Betonsteinpflaster, grau	Lampen	Lampen
Gehweg, Pflaster, grau	Straßenablauf	Straßenablauf
Parkstand, Pflaster, anthrazit	Querneigung	Querneigung
Grünbeet	Baum	Baum
Versorgungsbereich	RW-Kanal	RW-Kanal
Heg, wassergebunden	SW-Kanal	SW-Kanal
Böschung	MW-Kanal	MW-Kanal
Mulde		
Lärmschutzwall		



Grundlagen Verweisung: von 04.03.2015 (B-Plan)  
 Merkmal ALK | Gemeinde Ostbevern/Biers Wottern | UTM/ETRS89  
 ALK-Stufe | Angew. ECRS | UTM/ETRS89  
 Lagemaßstab | antl. Punkte/GPS-Punkte | UTM/ETRS89  
 Höhenanschluss | antl. Punkte | DNN 92

Wahrgabe sowie Verwertbarkeit und Verwertung dieser Unterlagen sind vorbehaltlich gesonderter vertraglicher Regelungen oder im Einzelfall gesondert erfolgte Vereinbarungen mit dem Entwurfsverfasser nicht gestattet. Zuwiderhandlungen verpflichten zu Schadensersatz.

Beratung • Planung • Bauleitung

Mindener Straße 205 | Telefon (0541) 1819-0  
 49084 Osnabrück | Telefax (0541) 1819-111  
 E-Mail: osnabrueck@pbh.org | Internet: www.pbh.org

**pbh**  
 PLANUNGSGRUPPE HAHM

**Gemeinde Ostbevern**  
**Erschließung B-Plan Nr. 52.2**  
**"Grevener Damm Süd II"**  
**Verkehrsanlagen**

Ausführungsplanung

Lageplan Gestaltung

bearbeitet:	22.04.2015	Rakel	Maßstab:	1:250	Proj. Nr.:	14173011	Anlage:	2	Blatt Nr.:	4/4
gezeichnet:	22.04.2015	Sawatzky								
geprüft:										

Planverfasser: Osnabrück, Aufgestellt:

Unterschrift

**Nur gültig für die Ausschreibung**