

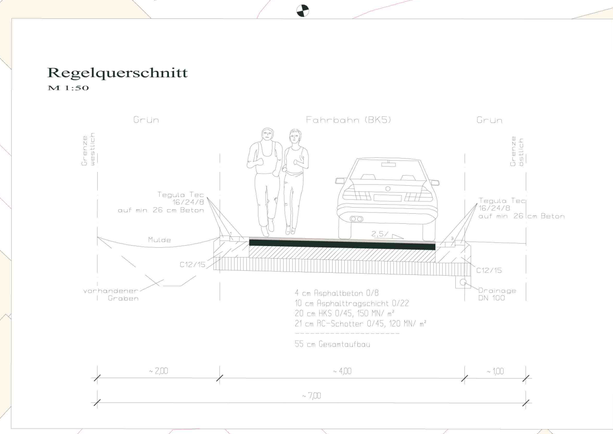

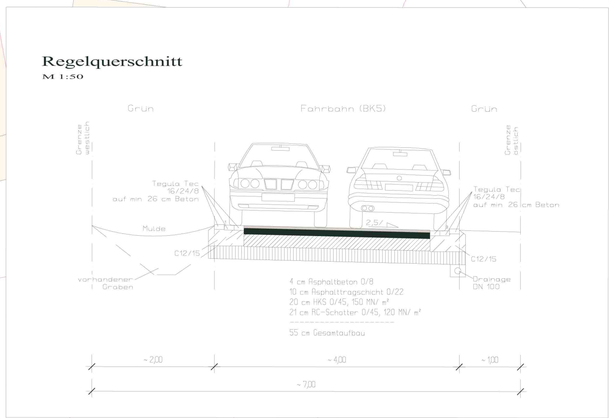

Legende:

- gepl. Asphaltfahrbahn
- gepl. Pflaster
- gepl. Grünfläche
- vorh. Gebäude
- vorh. SW-Kanal
- vorh. RW-Kanal
- gepl. Randstein
- gepl. 2-r. Rinne
- gepl. 2-r. optische Rinne
- vorh. Randstein
- vorh. Kanaldeckel

Wieskeshölde

Michael – Keller – Weg

vorh. wassergebundene Decke angleichen!

Übergang örtlich angleichen!

Grünfläche als Mulde ausbilden!

Randabschluß mit zweireihiger optischer Rinne!

0,48 / 3,04 / 0,48
4,00

Übergang örtlich angleichen!

Randabschluß mit zweireihiger Rinne!

vorh. wassergebundene Decke angleichen!

Index:	Änderungen:	Datum:	Gez.:

PLANUNG UND ABWICKLUNG VON VERKEHRSANLAGEN UND INGENIEURBAUWERKEN

Osttor 43
48324 Sendenhorst

Tel. 02526 / 1026
Fax 02526 / 1025-5

info@gnegel.net
www.gnegel.net

GNEGEL GMBH

Gemeinde Ostbevern

Bauamt

Projekt:	Michael - Keller - Weg in Ostbevern		
Planbezeichnung:	Straßenentwurf Lageplan + Details		
		Plotbox: Straßenentwurf	
Maßstab:	1 : 250	Projektnummer:	06010
Datum:		Bearbeitung:	M. Diericks
Auftraggeber		Aufgestellt	
.....		Sendenhorst, ...	2007

L:\2006\06010\GIP\06010 aktueller Plan.GIP